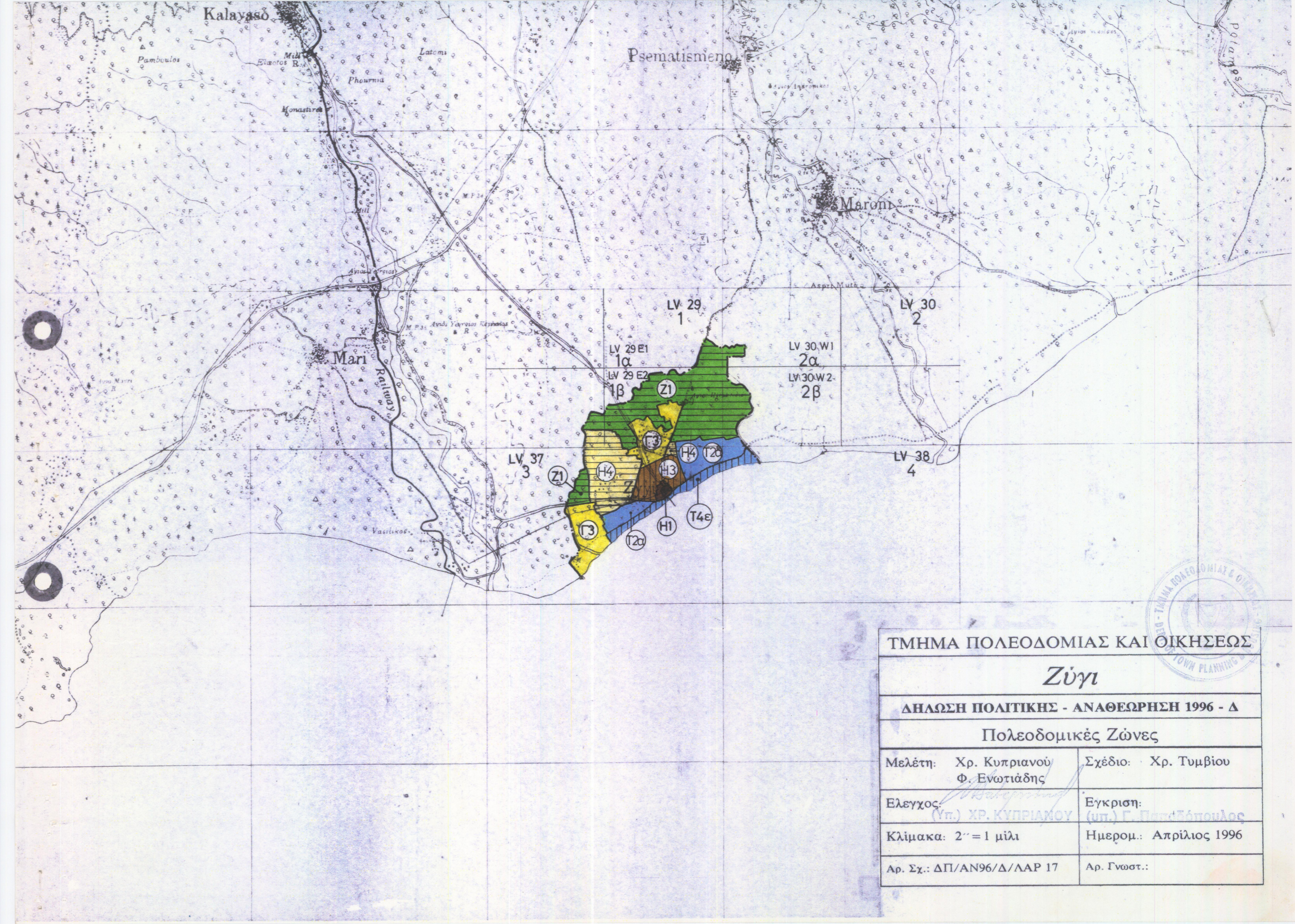

















**ΑΚΥΡΟΝ**

ΤΜΗΜΑ ΠΟΛΕΟΔΟΜΙΑΣ ΚΑΙ ΟΙΚΗΣΕΩΣ	
<b>Ζυγι</b>	
ΔΗΛΩΣΗ ΠΟΛΙΤΙΚΗΣ	
Πολεοδομικές Ζώνες	
Μελετη: Ο. Παγκουλλης	Σχεδιο: Μ. Σολεα
Ελεγχος:	Εγκριση:
Κλιμακα: 2 <sup>ο</sup> 1μλι	Ημερομ. Μαΐου 92
Αρ. Σχεδιου:	Δ.Π./ΛΑΡΝ / 17
















<b>ΤΜΗΜΑ ΠΟΛΕΟΔΟΜΙΑΣ ΚΑΙ ΟΙΚΗΣΕΩΣ</b>	
<b>Ζύγι</b>	
<b>ΔΗΛΩΣΗ ΠΟΛΙΤΙΚΗΣ - ΑΝΑΘΕΩΡΗΣΗ 1996 - Δ</b>	
<b>Πολεοδομικές Ζώνες</b>	
Μελέτη: Χρ. Κυπριανού Φ. Ενωτιάδης	Σχέδιο: Χρ. Τυμβίου
Ελεγχος: (ΥΠ.) ΧΡ. ΚΥΠΡΙΑΝΟΥ	Εγκριση: (ΥΠ.) Γ. ΠΑΠΑΔΟΠΟΥΛΟΣ
Κλίμακα: 2" = 1 μίλι	Ημερομ.: Απρίλιος 1996
Αρ. Σχ.: ΔΠ/ΑΝ96/Δ/ΛΑΡ 17	Αρ. Γνωστ.:

**ΠΙΝΑΚΑΣ ΠΡΟΝΟΙΩΝ ΖΩΝΩΝ  
ΔΗΛΩΣΗ ΠΟΛΙΤΙΚΗΣ**

	Ζώνη	Ανώτατος Συντελεστής Δόμησης	Ανώτατο Ποσοστό Κόλυψης	Ανώτατος Αριθμός Ορόφων	Ανώτατο Ύψος σε μέτρα
	H1	1.20:1	0.70:1	2/3	8.30/11.40
	H2	0.90:1	0.50:1	2	8.30
	H2β	0.80:1	0.45:1	2	8.30
	H3	0.60:1	0.35:1	2	8.30
	H4	0.40:1	0.25:1	2	8.30
	H4α	0.50:1	0.30:1	2	8.30
	H5	0.30:1	0.20:1	2	8.30
	H5α	0.35:1	0.20:1	2	8.30
	H6	0.20:1	0.20:1	2	8.30
	H6α	0.25:1	0.15:1	2	8.30
	H6β	0.20:1	0.15:1	2	8.30
	H7	0.15:1	0.15:1	2	8.30
	H8	0.10:1	0.10:1	2	8.30
	Π1	0.15:1	0.15:1	2	8.30
	Π2	0.10:1	0.10:1	2	8.30

H: Ζώνες με επικρατούσα χρήση την κατοικία.  
 Π: Ζώνες παραθεριστικής κατοικίας.  
 E1: Βιοτεχνική Ζώνη περιορισμένου βαθμού οχληρίας.  
 E2: Βιοτεχνική Ζώνη αυξημένου βαθμού οχληρίας.  
 B1: Βιομηχανική Ζώνη περιορισμένου βαθμού οχληρίας.  
 B2: Βιομηχανική Ζώνη αυξημένου βαθμού οχληρίας.  
 Δ1: Ζώνη στην οποία επιτρέπεται η ανέγερση υποστατικών για μαζική εκτροφή ζώων και πτηνών εξαιρουμένων των χοίρων.  
 Δ2: Ζώνη στην οποία επιτρέπεται η ανέγερση υποστατικών για μαζική εκτροφή ζώων και πτηνών συμπεριλαμβανομένων των χοίρων.  
 Γ: Γεωργικές Ζώνες.  
 Ζ: Ζώνες Προστασίας (αρχαιολογικοί χώροι, χώροι φυσικής καλλονής, δάση, υδατοφράκτες, καλή γεωργική γή κλπ.).

	Ζώνη	Ανώτατος Συντελεστής Δόμησης	Ανώτατο Ποσοστό Κόλυψης	Ανώτατος Αριθμός Ορόφων	Ανώτατο Ύψος σε μέτρα
	E1	0.90:1	0.50:1	2	-
	E2	0.90:1	0.50:1	2	-
	B1	0.90:1	0.50:1	2	-
	B2	0.90:1	0.50:1	2	-
	Δ1	όπως καθορίζονται στη Δήλωση Πολιτικής			
	Δ2	όπως καθορίζονται στη Δήλωση Πολιτικής			
	Γ1	0.20:1	0.15:1	2	8.30
	Γ2	0.15:1	0.10:1	2	8.30
	Γ3	0.10:1	0.10:1	2	8.30
	Z1	0.06:1	0.06:1	2	8.30
	Z2	0.03:1	0.03:1	1	5.00
	Z3	0.01:1	0.01:1	1	5.00
	Z4	0.005:1	0.005:1	1	5.00

Σημειώσεις:

Για τις πιο πάνω ζώνες ισχύουν επιπρόσθετα οι πρόνοιες που καθορίζονται στο κείμενο της Δήλωσης Πολιτικής.

**Π Ι Ν Α Κ Α Σ Π Ρ Ο Ν Ο Ι Ω Ν Τ Ο Υ Ρ Ι Σ Τ Ι Κ Ω Ν Ζ Ω Ν Ω Ν  
Δ Η Λ Ω Σ Η Σ Π Ο Λ Ι Τ Ι Κ Η Σ**

Ζώνη	ΑΝΩΤΑΤΟΣ ΣΥΝΤΕΛΕΣΤΗΣ ΔΟΜΗΣΕΩΣ					ΑΝΩΤΑΤΟ ΠΟΣΟΣΤΟ ΚΑΛΥΨΗΣ					ΑΝΩΤΑΤΟΣ ΑΡΙΘΜΟΣ ΟΡΟΦΩΝ					ΑΝΩΤΑΤΟ ΥΨΟΣ ΣΕ ΜΕΤΡΑ				
	Ξεν.	Ο.Δ.	Τ.Χ-Τ.Ε	Υπηρ.	Κατ.	Ξεν.	Ο.Δ.	Τ.Χ-Τ.Ε	Υπηρ.	Κατ.	Ξεν.	Ο.Δ.	Τ.Χ-Τ.Ε	Υπηρ.	Κατ.	Ξεν.	Ο.Δ.	Τ.Χ-Τ.Ε	Υπηρ.	Κατ.
T1α	0.50	-	-	-	0.20	0.25	-	-	-	0.20	3	-	-	-	2	13.10	-	-	-	8.30
T1β	0.50	0.45	-	-	0.45	0.25	0.25	-	-	0.25	3	2	-	-	2	13.10	8.30	-	-	8.30
T1γ	0.50	-	0.45	-	0.20	0.25	-	0.25	-	0.20	3	-	2	-	2	13.10	-	8.30	-	8.30
T1δ	0.50	-	0.45	-	0.30	0.25	-	0.25	-	0.20	3	-	2	-	2	13.10	-	8.30	-	8.30
T2α	0.45	-	0.40	-	0.20	0.20	-	0.20	-	0.20	3	-	2	-	2	13.10	-	8.30	-	8.30
T2β	0.40	-	0.35	-	0.20	0.20	-	0.20	-	0.20	3	-	2	-	2	13.10	-	8.30	-	8.30
T2γ	0.35	-	0.25	-	0.20	0.20	-	0.20	-	0.20	3	-	2	-	2	13.10	-	8.30	-	8.30
T3α	0.30	-	0.25	-	0.15	0.20	-	0.20	-	0.15	3	-	2	-	2	13.10	-	8.30	-	8.30
T3β	0.30	-	0.25	-	0.20	0.20	-	0.20	-	0.20	3	-	2	-	2	13.10	-	8.30	-	8.30
T3γ	0.25	-	0.20	-	0.20	0.20	-	0.20	-	0.20	3	-	2	-	2	13.10	-	8.30	-	8.30
T4	0.20	-	0.20	-	0.15	0.15	-	0.15	-	0.15	3	-	2	-	2	13.10	-	8.30	-	8.30
T5	-	-	0.20	-	0.15	-	-	0.15	-	0.15	-	-	2	-	2	-	-	8.30	-	8.30
T1ε	0.50	-	0.45	0.30	0.30	0.25	-	0.25	0.20	0.20	3	-	2	2	2	13.10	-	8.30	8.30	8.30
T2ε	0.45	-	0.40	0.30	0.30	0.20	-	0.20	0.20	0.20	3	-	2	2	2	13.10	-	8.30	8.30	8.30
T3ε	0.40	-	0.35	0.30	0.30	0.20	-	0.20	0.20	0.20	3	-	2	2	2	13.10	-	8.30	8.30	8.30
T4ε	0.20	-	-	0.20	0.20	0.15	-	-	0.15	0.15	3	-	-	2	2	13.10	-	-	8.30	8.30
T5ε	-	-	-	0.15	0.15	-	-	-	0.15	0.15	-	-	-	2	2	-	-	-	8.30	8.30

Ξεν. = Ξενοδοχεία  
 Τ.Χ. = Τουριστικά Χωριά  
 Υπηρ. = Υπηρεσίες  
 Ο.Δ. = Οργανωμένα Διαμερίσματα  
 Τ.Ε. = Τουριστικές Εγκαταστάσεις  
 Κατ. = Κατοικίες

**Σημείωση:** Για τις πιο πάνω ζώνες ισχύουν επιπρόσθετα οι πρόνοιες που καθορίζονται στο κείμενο της "Δήλωσης Πολιτικής".

Π Ι Ν Α Κ Α Σ Π Ρ Ο Ν Ο Ι Ω Ν Ζ Ω Ν Ω Ν  
" Δ Η Λ Ω Σ Η Π Ο Λ Ι Τ Ι Κ Η Σ "


	Ζώνη	Ανώτατος Συντελ. Δομήσεως	Ανώτατο Ποσοστό Κάλυψης	Ανώτατος Αριθμός Ορόφων	Ανώτατο Ύψος σε μέτρα
	H1	1.20:1	0.70:1	2/3	8.30/11.40
	H2	0.90:1	0.50:1	2	8.30
	H3	0.60:1	0.35:1	2	8.30
	H4	0.40:1	0.25:1	2	8.30
	H5	0.30:1	0.20:1	2	8.30
	H6	0.20:1	0.20:1	2	8.30
	H7	0.15:1	0.15:1	2	8.30
	H8	0.10:1	0.10:1	2	8.30
	Π	0.10:1	0.10:1	2	8.30
	E1	0.90:1	0.50:1	2	-
	E2	0.90:1	0.50:1	2	-

	Ζώνη	Ανώτατος Συντελ. Δομήσεως	Ανώτατο Ποσοστό Κάλυψης	Ανώτατος Αριθμός Ορόφων	Ανώτατο Ύψος σε μέτρα
	B1	0.90:1	0.50:1	2	-
	B2	0.90:1	0.50:1	2	-
	Δ1	Οπως καθορίζονται στη "Δήλωση Πολιτικής"			
	Δ2	Οπως καθορίζονται στη "Δήλωση Πολιτικής"			
	Γ1	0.20:1	0.15:1	2	8.30
	Γ2	0.15:1	0.10:1	2	8.30
	Γ3	0.10:1	0.10:1	2	8.30
	Z1	0.06:1	0.06:1	2	8.30
	Z2	0.03:1	0.03:1	1	5
	Z3	0.01:1	0.01:1	1	5
	Z4	0.005:1	0.005:1	1	5

- H: Ζώνες με επικρατούσα χρήση την κατοικία.  
 Π: Ζώνη παραθεριστικής κατοικίας.  
 E1: Βιοτεχνική Ζώνη περιορισμένου βαθμού οχληρίας.  
 E2: Βιοτεχνική Ζώνη αυξημένου βαθμού οχληρίας.  
 B1: Βιομηχανική Ζώνη περιορισμένου βαθμού οχληρίας.  
 B2: Βιομηχανική Ζώνη αυξημένου βαθμού οχληρίας.  
 Δ1: Ζώνη στην οποία επιτρέπεται η ανέγερση υποστατικών για μαζική εκτροφή ζώων και πτηνών εξαιρουμένων των χοίρων.  
 Δ2: Ζώνη στην οποία επιτρέπεται η ανέγερση υποστατικών για μαζική εκτροφή ζώων και πτηνών συμπεριλαμβανομένων των χοίρων.  
 Γ: Γεωργικές Ζώνες.  
 Ζ: Ζώνες Προστασίας (αρχαιολογικοί χώροι, χώροι φυσικής καλλονής, δάση, υδατοφράκτες, καλή γεωργική γη).

Σημείωση: Για τις πιο πάνω ζώνες ισχύουν επιπρόσθετα οι πρόνοιες που καθορίζονται στο κείμενο της "Δήλωσης Πολιτικής".

2. Οι οικιστικές μονάδες στη ζώνη H5, για να τύχουν πολεοδομικής άδειας, πρέπει να έχουν ελάχιστο εμβαδό 100 τμ. η κάθε μία και να είναι κατά πρότιμηση ανεξάρτητες. Θα επιτρέπεται, όμως, ομαδοποίηση μέχρι τεσσάρων αυτοτελών μονάδων με ανεξάρτητη είσοδο, ανεξάρτητο κλιμακοστάσιο και δίοδο πρόσβασης.



**Π Ι Ν Α Κ Α Σ Π Ρ Ο Ν Ο Ι Ω Ν Τ Ο Υ Ρ Ι Σ Τ Ι Κ Ω Ν Ζ Ω Ν Ω Ν**  
**Δ Η Λ Ω Σ Η Σ Π Ο Λ Ι Τ Ι Κ Η Σ**

Ζώνη	ΑΝΩΤΑΤΟΣ ΣΥΝΤΕΛΕΣΤΗΣ ΔΟΜΗΣΕΩΣ					ΑΝΩΤΑΤΟ ΠΟΣΟΣΤΟ ΚΑΛΥΨΗΣ					ΑΝΩΤΑΤΟΣ ΑΡΙΘΜΟΣ ΟΡΟΦΩΝ					ΑΝΩΤΑΤΟ ΥΨΟΣ ΣΕ ΜΕΤΡΑ				
	Ξεν.	Ο.Δ.	Τ.Χ-Τ.Ε	Υπηρ.	Κατ.	Ξεν.	Ο.Δ.	Τ.Χ-Τ.Ε	Υπηρ.Κατ.	Ξεν.	Ο.Δ.	Τ.Χ-Τ.Ε	Υπηρ.	Κατ.	Ξεν.	Ο.Δ.	Τ.Χ-Τ.Ε	Υπηρ.	Κατ.	
T1α	0.50	-	-	-	0.20	0.25	-	-	-	0.20	3	-	-	-	2	13.10	-	-	-	8.30
T1β	0.50	0.45	-	-	0.45	0.25	0.25	-	-	0.25	3	2	-	-	2	13.10	8.30	-	-	8.30
T1γ	0.50	-	0.45	-	0.20	0.25	-	0.25	-	0.20	3	-	2	-	2	13.10	-	8.30	-	8.30
T1δ	0.50	-	0.45	-	0.30	0.25	-	0.25	-	0.20	3	-	2	-	2	13.10	-	8.30	-	8.30
T2α	0.45	-	0.40	-	0.20	0.20	-	0.20	-	0.20	3	-	2	-	2	13.10	-	8.30	-	8.30
T2β	0.40	-	0.35	-	0.20	0.20	-	0.20	-	0.20	3	-	2	-	2	13.10	-	8.30	-	8.30
T2γ	0.35	-	0.25	-	0.20	0.20	-	0.20	-	0.20	3	-	2	-	2	13.10	-	8.30	-	8.30
T3α	0.30	-	0.25	-	0.15	0.20	-	0.20	-	0.15	3	-	2	-	2	13.10	-	8.30	-	8.30
T3β	0.30	-	0.25	-	0.20	0.20	-	0.20	-	0.20	3	-	2	-	2	13.10	-	8.30	-	8.30
T3γ	0.25	-	0.20	-	0.20	0.20	-	0.20	-	0.20	3	-	2	-	2	13.10	-	8.30	-	8.30
T4	0.20	-	0.20	-	0.15	0.15	-	0.15	-	0.15	3	-	2	-	2	13.10	-	8.30	-	8.30
T5	-	-	0.20	-	0.15	-	-	0.15	-	0.15	-	-	2	-	2	-	-	8.30	-	8.30
T1ε	0.50	-	0.45	0.30	0.30	0.25	-	0.25	0.20	0.20	3	-	2	2	2	13.10	-	8.30	8.30	8.30
T2ε	0.45	-	0.40	0.30	0.30	0.20	-	0.20	0.20	0.20	3	-	2	2	2	13.10	-	8.30	8.30	8.30
T3ε	0.40	-	0.35	0.30	0.30	0.20	-	0.20	0.20	0.20	3	-	2	2	2	13.10	-	8.30	8.30	8.30
T4ε	0.20	-	-	0.20	0.20	0.15	-	-	0.15	0.15	3	-	-	2	2	13.10	-	-	8.30	8.30
T5ε	-	-	-	0.15	0.15	-	-	-	0.15	0.15	-	-	-	2	2	-	-	-	8.30	8.30

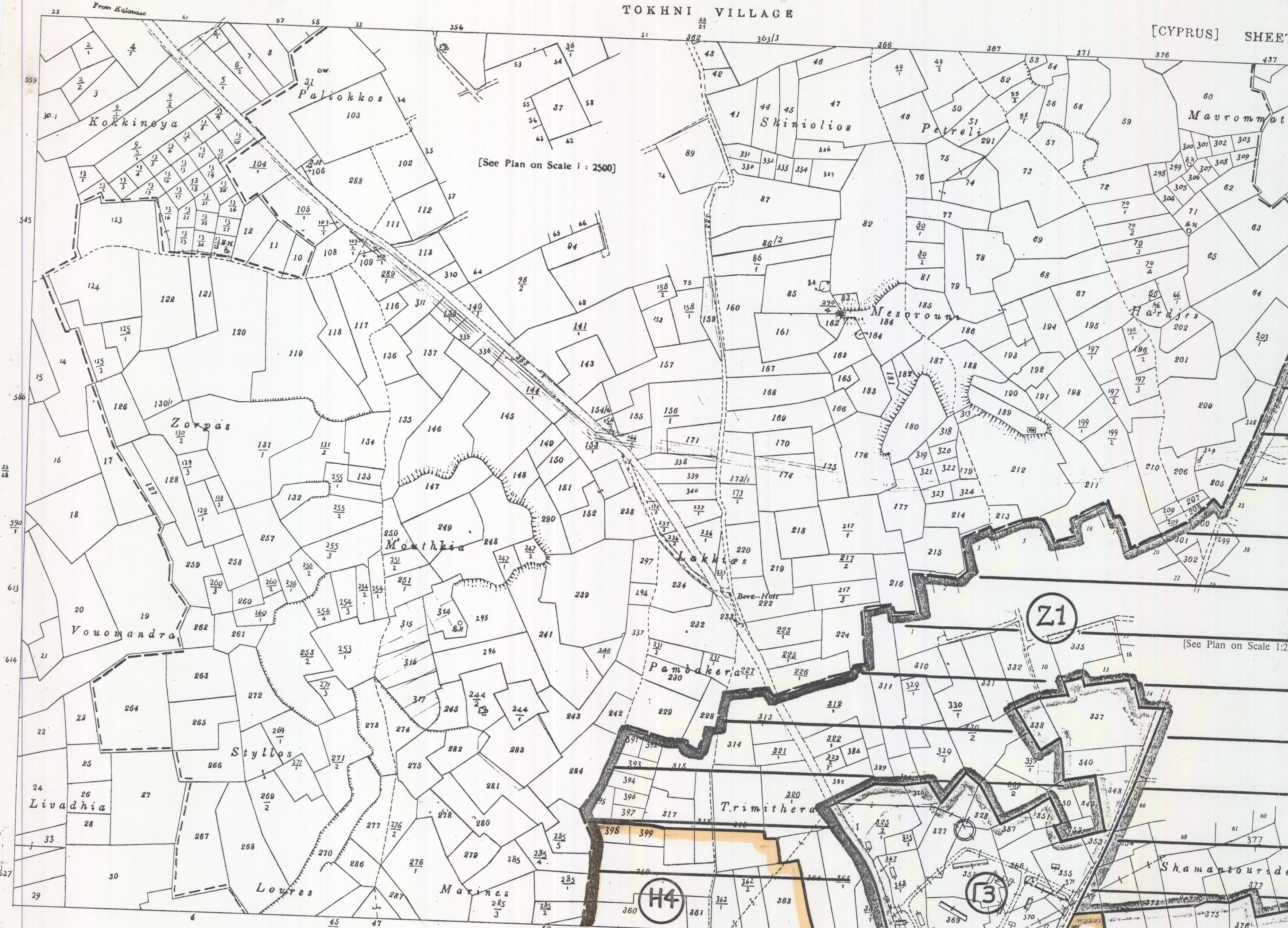
Ξεν. = Ξενοδοχεία  
Τ.Χ. = Τουριστικά Χωριά  
Υπηρ. = Υπηρεσίες

Ο.Δ. = Οργανωμένα Διαμερίσματα  
Τ.Ε. = Τουριστικές Εγκαταστάσεις  
Κατ. = Κατοικίες


**Σημείωση:** Για τις πιο πάνω ζώνες ισχύουν επιπρόσθετα οι πρόνοιες που καθορίζονται στο κείμενο της "Δήλωσης Πολιτικής".

KALAVASOS VILLAGE

TOKHNI VILLAGE



Surveyed by Dept. of Lands & Surveys 1917  
 State Copyright Reserved  
 Revised from D.L.O. plans, 1980, 1985, 1989, 1991



Scale 1 : 5000

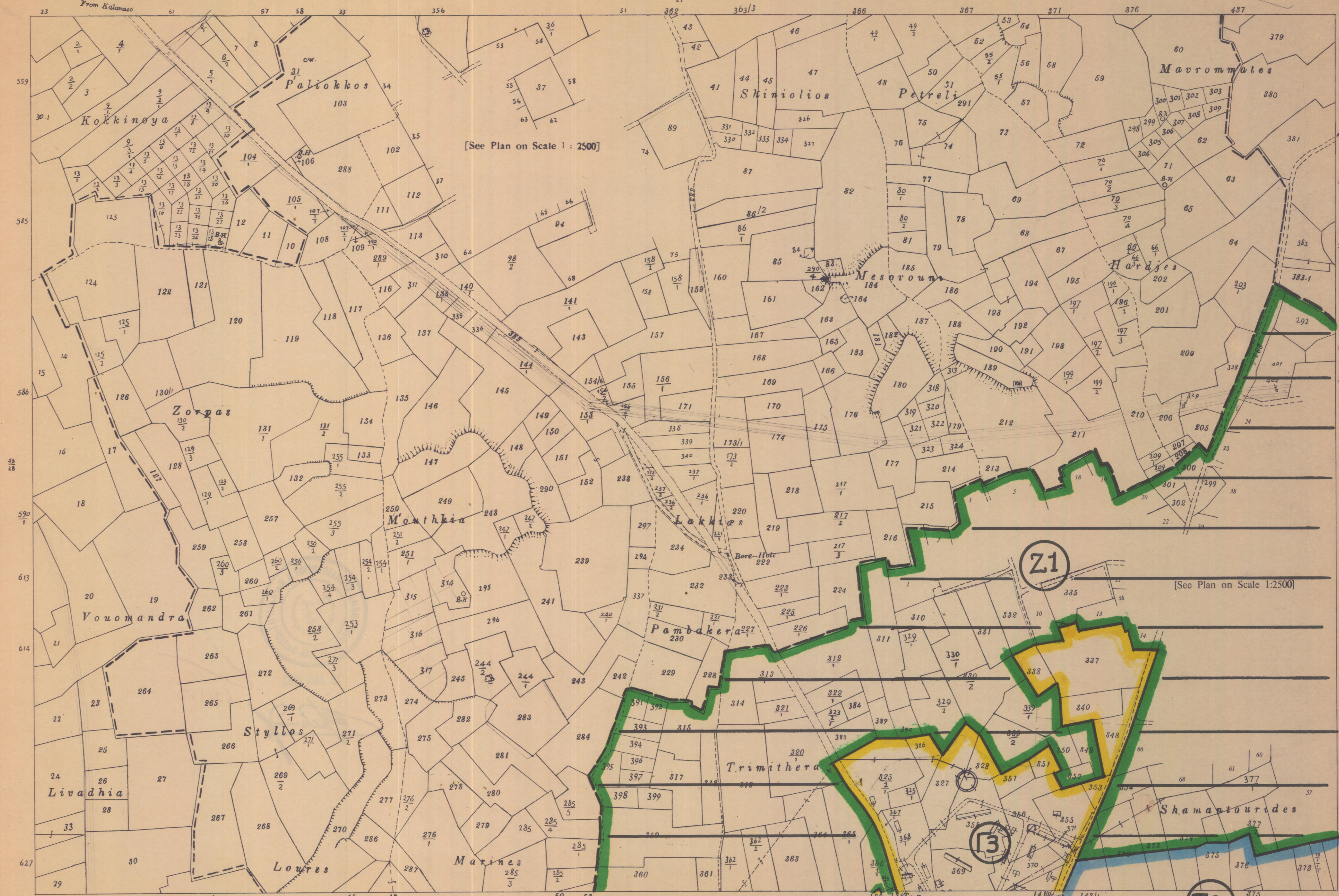
Z1

H4

B3

H4

T2a




[See Plan on Scale 1 : 2500]

[See Plan on Scale 1:2500]

Surveyed by Dept. of Lands & Surveys 1917  
State Copyright Reserved  
Revised from D.L.O. plans, 1980, 1985, 1989, 1991

Scale 1 : 5000





TOKHNI VILLAGE

TOKHNI VILLAGE  
[BLOCK B]

○ 137

LV.29.W.1

158  
T

159

[See Plan on Scale 1:5000]

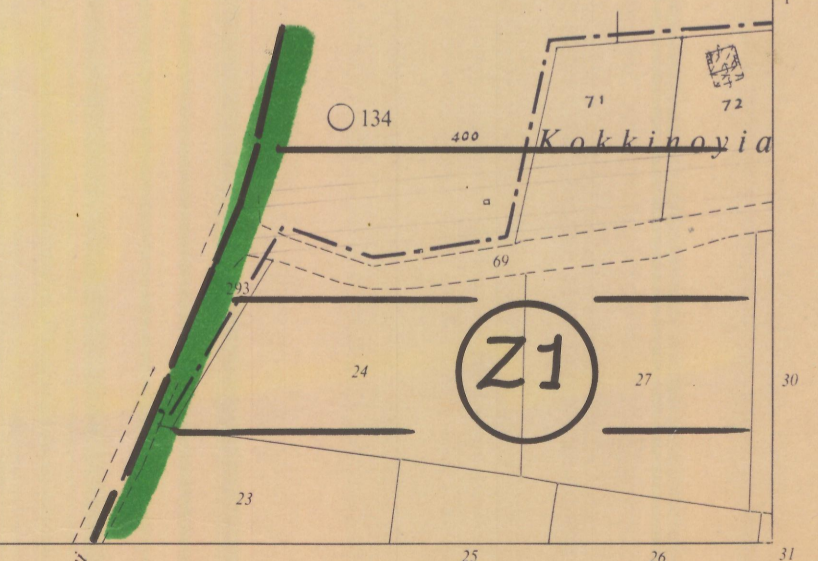
□ 453  
4

PSEMATISMENOS VILLAGE

LV.30.W.1

451  
4

ZYYI VILLAGE



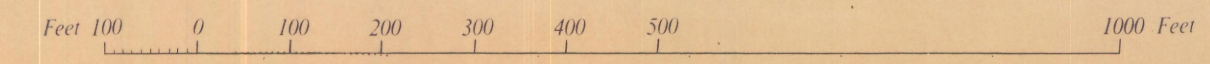
ZYYI VILLAGE  
[BLOCK B]

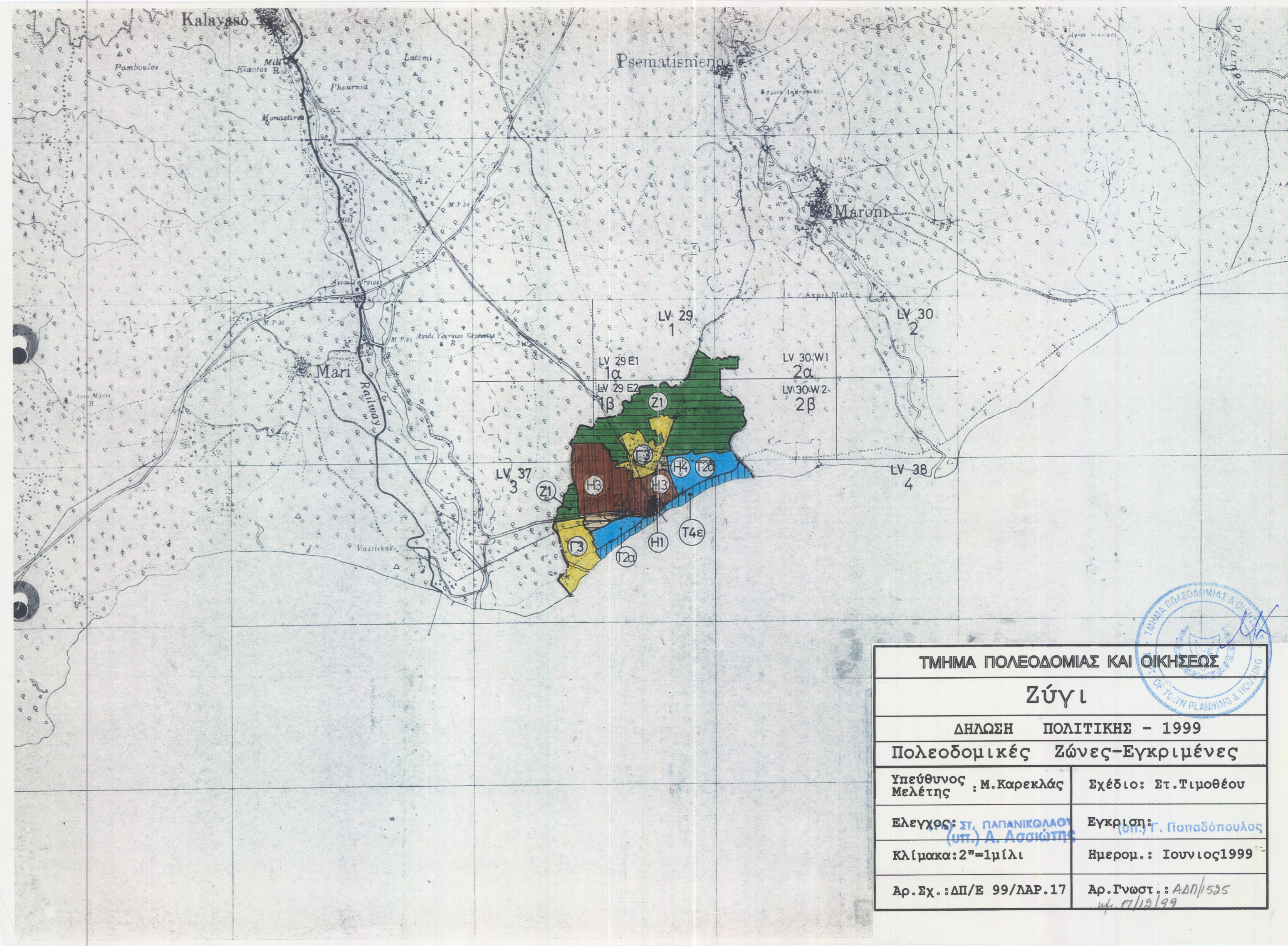
Surveyed by the Dept. of Lands & Surveys 1986  
State Copyright Reserved

TOKHNI VILLAGE

LV.29.E.2

Scale 1:2500





<b>ΤΜΗΜΑ ΠΟΛΕΟΔΟΜΙΑΣ ΚΑΙ ΟΙΚΗΣΕΩΣ</b>	
<b>Ζύγι</b>	
<b>ΔΗΛΩΣΗ ΠΟΛΙΤΙΚΗΣ - 1999</b>	
<b>Πολεοδομικές Ζώνες-Εγκριμένες</b>	
Υπεύθυνος Μελέτης : Μ.Καρεκλάς	Σχέδιο: Στ.Τιμοθέου
Ελεγχος: Στ. ΠΑΠΑΝΙΚΟΛΑΟΥ (υπ.) Α. ΑΣΣΙΩΤΗΣ	Εγκριση: (υπ.) Γ. Παπαδόπουλος
Κλίμακα: 2"=1μίλι	Ημερομ.: Ιουνιος 1999
Αρ. Σχ.: ΔΠ/Ε 99/ΔΑΡ.17	Αρ. Γνωστ.: ΑΔΠ/525 υφ. 17/12/99

KALAVASOS VILLAGE

TOKHNI VILLAGE

[CYPRUS] SHEET LV. 29.




[See Plan on Scale 1 : 2500]

[See Plan on Scale 1:2500]

Surveyed by Dept. of Lands & Surveys 1917  
State Copyright Reserved  
Revised from D.L.O. Plans, 1980, 1985, 1989, 1991

Scale 1 : 5000



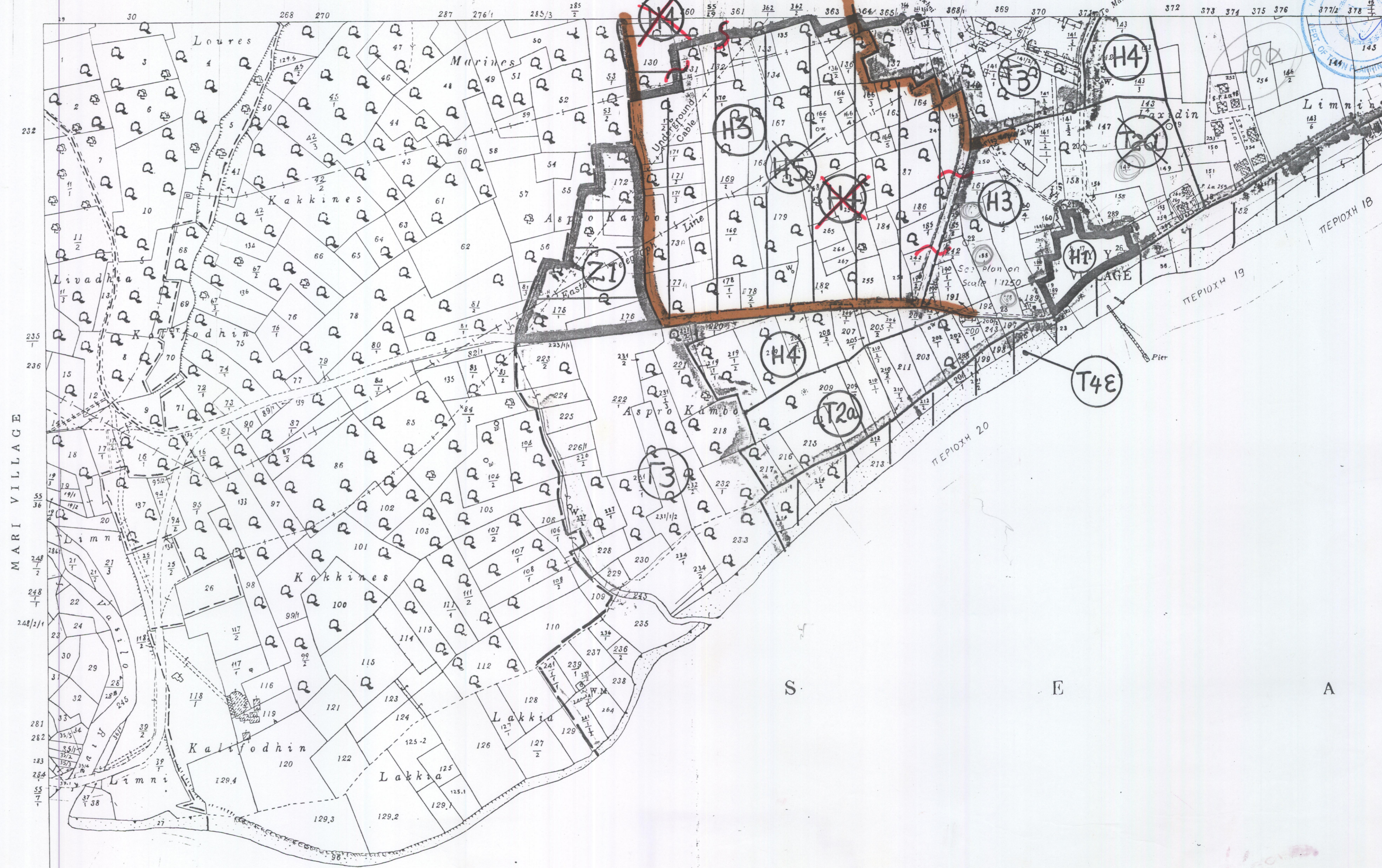
PSEMATISMENOS VILLAGE

KALAVASOS VILLAGE

TOKHNI VILLAGE

ZNYI VILLAGE

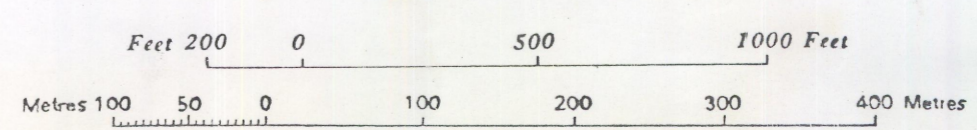
[CYPRUS] SHEET



MARI VILLAGE

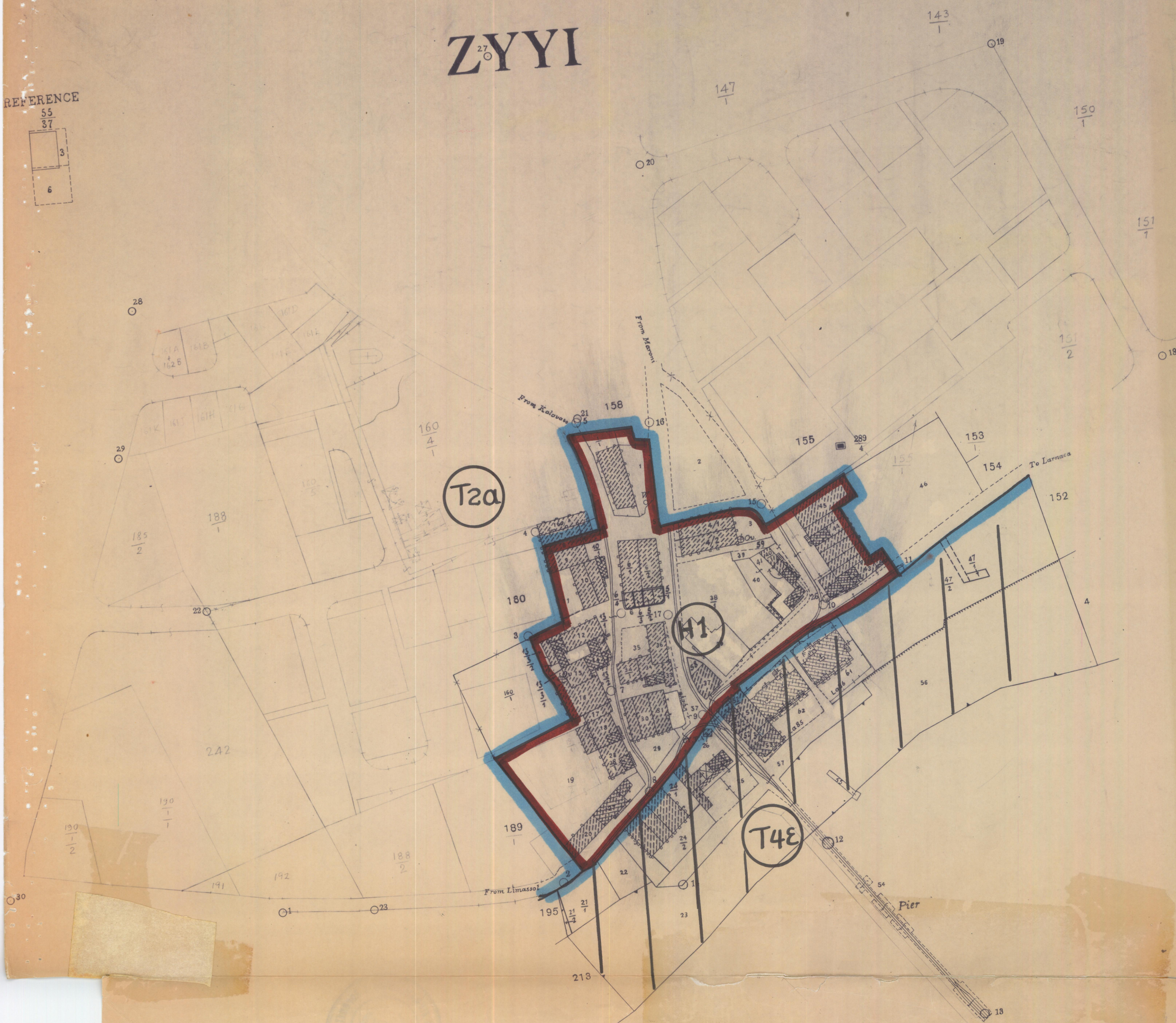
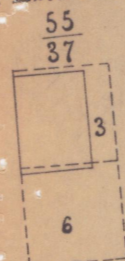
S. E. A

Scale 1:5000

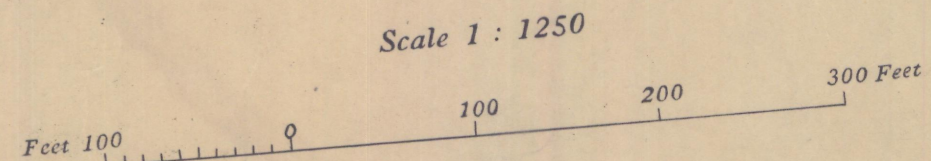


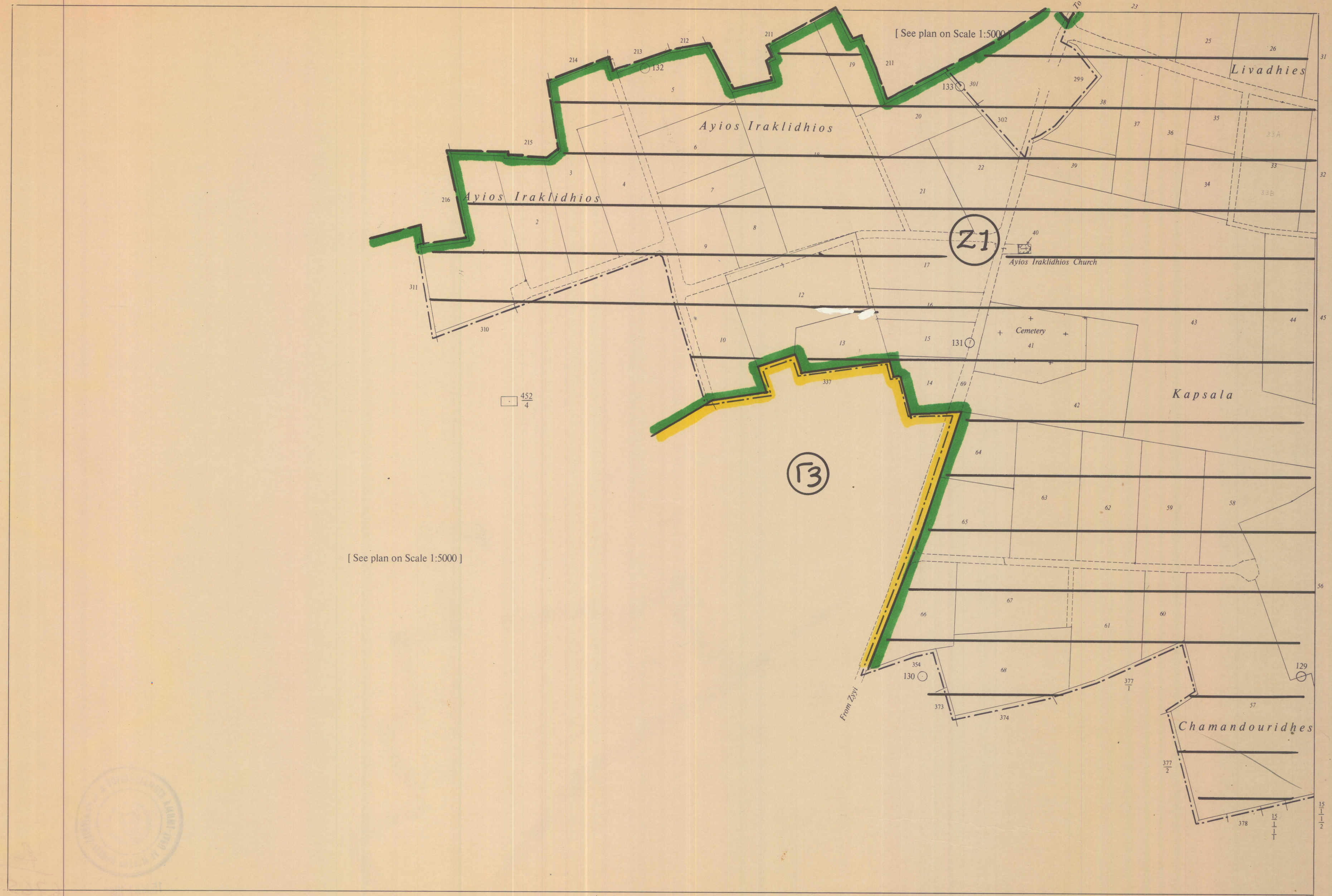
ZYYI

REFERENCE



Surveyed by Dept. of Lands & Surveys 1918  
State Copyright Reserved  
Revised from D.L.O. plans, 1978, 1985






[ See plan on Scale 1:5000 ]

[ See plan on Scale 1:5000 ]

Surveyed by the Dept. of Lands & Surveys, 1986  
State Copyright Reserved



ZYYI VILLAGE  
[BLOCK B]

LV 30 W2

15  
1  
2



[See Plan on Scale 1:2500]

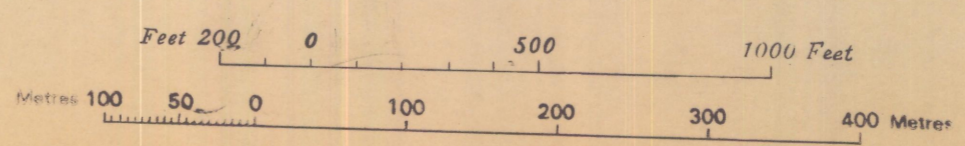
[See Plan on Scale 1:2500]

Z1

T2a

Surveyed by Dept. of Lands & Surveys 1917  
 State Copyright Reserved  
 Revised from D.L.O. plans, 1880, 1882, 1889, 1991

Scale 1:5000

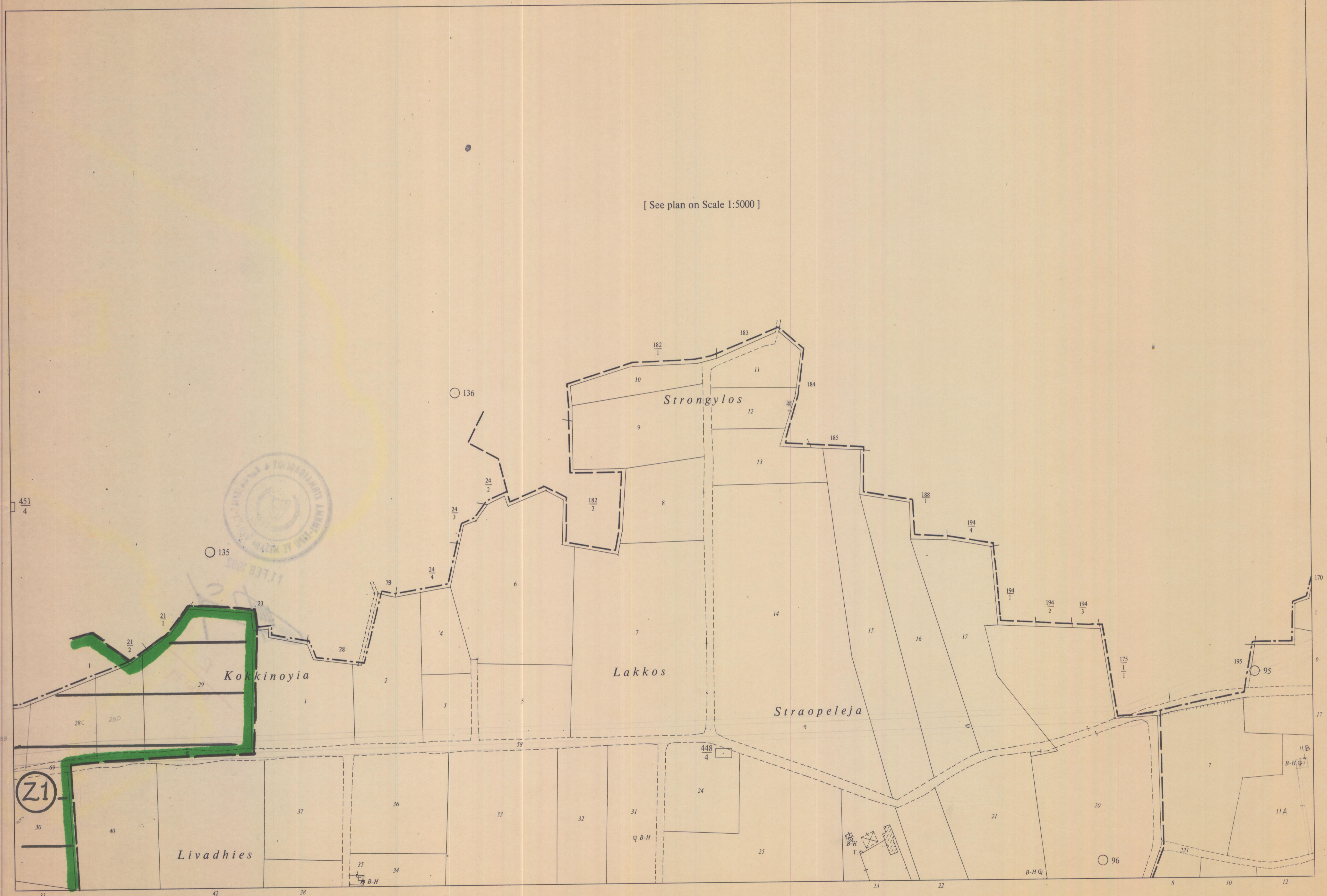


PSEMATISMENOS VILLAGE


LV 29 E1

ZYVI VILLAGE

ZYVI VILLAGE [BLOCK B]



[ See plan on Scale 1:5000 ]



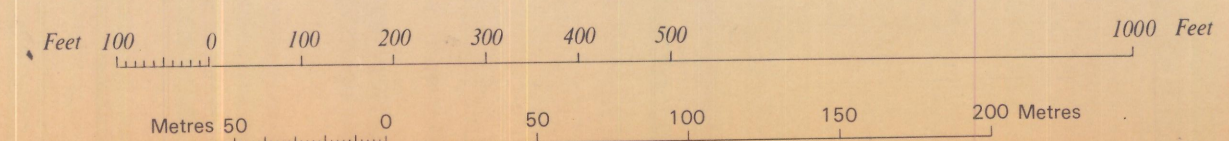
LV 30 E1

MARONI VILLAGE [BLOCK B]

PSEMATISMENOS VILLAGE [BLOCK B]

LV 30 W2

Scale 1:2500



Surveyed by the Dept. of Lands & Surveys, 1986  
State Copyright Reserved





LV 29 E2

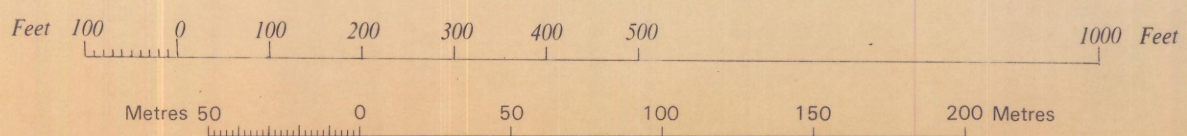
LV 30 E2

[ See plan on Scale 1:5000 ]

Surveyed by the Dept. of Lands & Surveys, 1986  
State Copyright Reserved

PSEMATISMENOS VILLAGE

Scale 1:2500




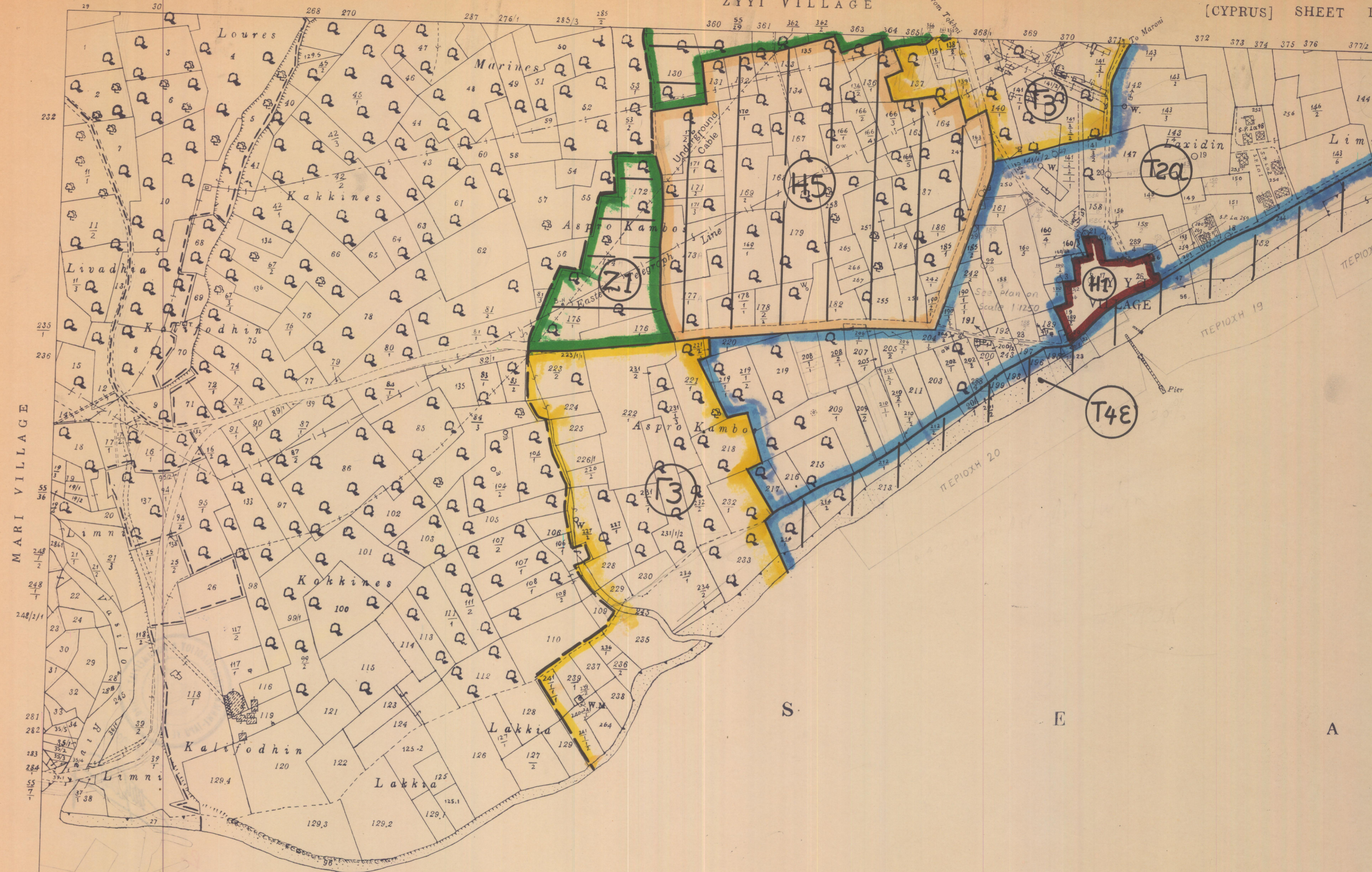
KALAVASOS VILLAGE

TOKHNI VILLAGE

ZYVI VILLAGE

[CYPRUS] SHEET LV 37





MARI VILLAGE

T4E

S E A

